

REGIONE PIEMONTE

PROVINCIA DI CUNEO

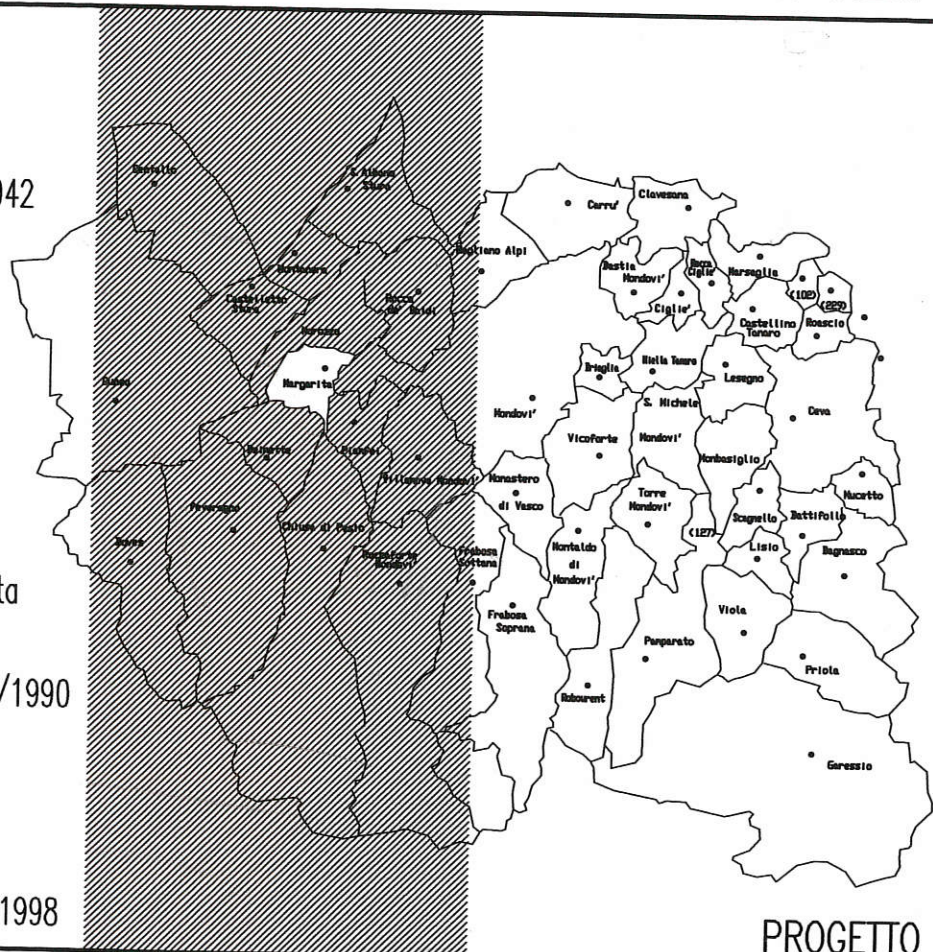
5 COMUNE DI MARGARITA

PIANO REGOLATORE GENERALE

Approvato con delibera
G.R. n.70-23073
del 01-02-1983
e delibera G.R. n.52-44942
del 02-07-1985

Variante Generale approvata
con deliberazione G. R.
n. 137-35532 del 21/02/1990








Variante n.2 approvata
con deliberazione G.R.
n. 12-26303 del 21/12/1998



PROGETTO DEFINITIVO



LEGENDA:

BASE CARTOGRAFICA: COMPOSIZIONE CATASTALE 1:2000

-  AMBITI DI ZONA
-  AREA RESIDENZIALE COMPROMESSA – RC n (art. 11 N.T.A.)
-  AREA DI INSEDIAMENTI PRODUTTIVI
ESISTENTI CHE SI CONFERMANO – PE n (art. 18-19 N.T.A.)
-  AREA PER SERVIZI ED
ATTREZZATURE DI
PUBBLICO INTERESSE
ESISTENTI
-  PARCHEGGI PUBBLICI
-  AREE AGRICOLE (art. 13 N.T.A.)
-  EDIFICI CON POSSIBILITA' DI RECUPERO
PER AGRITURISMO (art. 13 N.T.A.)

PLANIMETRIA AGGIORNATA AL 30 SETTEMBRE 1995

Legenda della Variante Parziale n°4

-  AREE OGGETTO DI VARIANTE PARZIALE N°4 PER ESTENSIONE
AREA PRODUTTIVA ESISTENTE P.E.8 (art. 19 N.T.A.)
-  AREA PER SERVIZI ED ATTREZZATURE DI PUBBLICO
INTERESSE IN PROGETTO (art. 11 N.T.A.)

Legenda della Variante Parziale n°7

-  AREE OGGETTO DI VARIANTE PARZIALE N°7 PER ESTENSIONE
AREA PRODUTTIVA ESISTENTE P.E.8 (art. 19 N.T.A.)

AGGIORNAMENTO CARTOGRAFIA AL 31 GENNAIO 2003

VARIANTE PARZIALE N.7 art. 17, c. 7, L.R. 56/77 e L.R. 41/97 2006

TAVOLA: 17-VP7

PLANIMETRIA DI PROGETTO
- Assetto della località Trucchi -

SCALA 1:2000

il sindaco
(Stefano Meinardi)

adottato con delibera C.C. n° 33 in data 22 SET. 2006

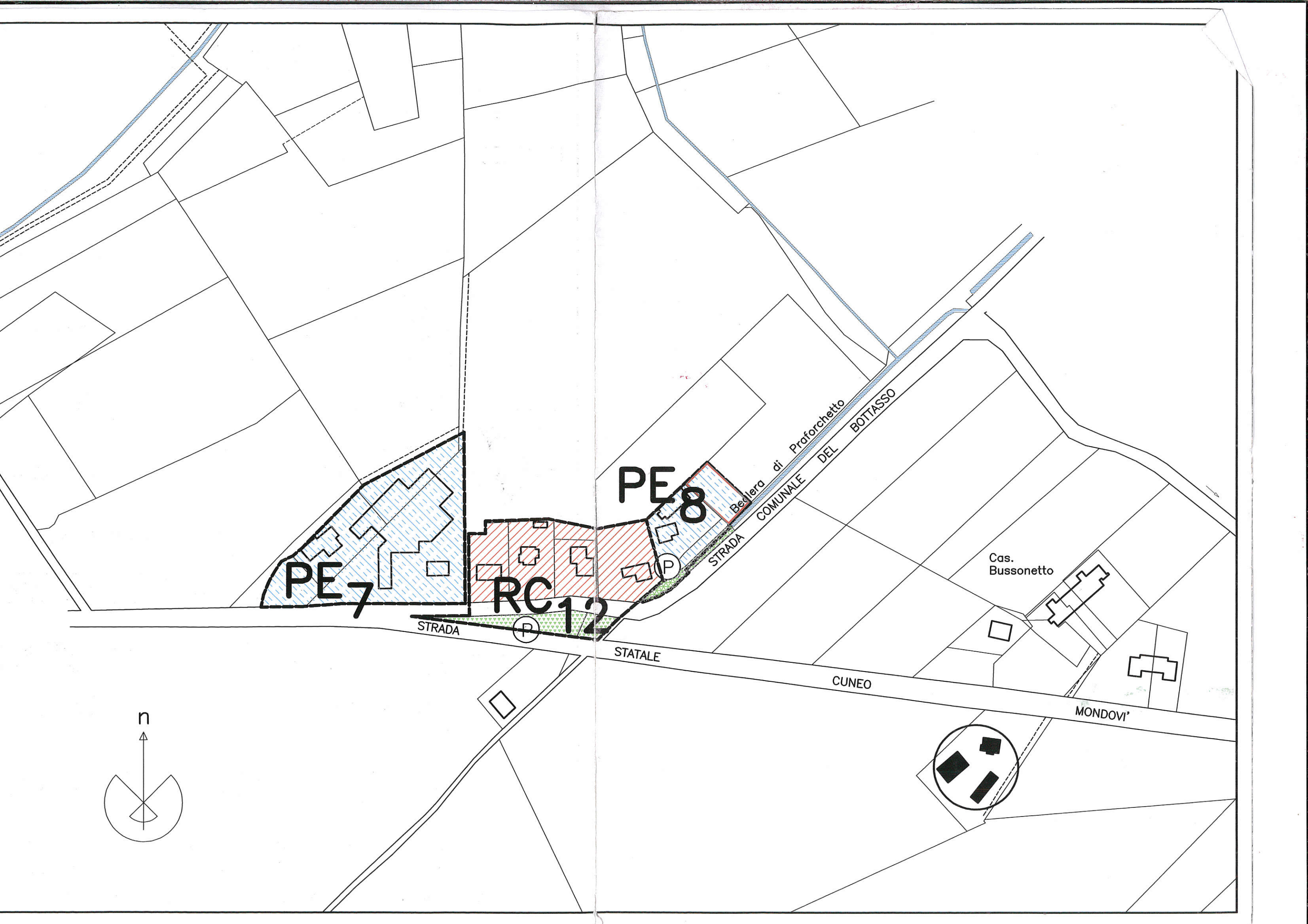
STUDIO DI URBANISTICA

ing. Manlio Dardo

CUNEO-Corso G. Ferraris 11-Tel.0171-67052

Collaboratori: arch. Silvio Tassone
geom. Michela Cavallera

OR. P. P. DEGLI INGEGNERI
DELLA PROVINCIA DI CUNEO
228 Dott. Ing. Manlio Dardo



PE 7

RC 12

PE 8

STRADA

STATALE

CUNEO

MONDOVI'

STRADA COMUNALE DEL BOTTASSO

Cas. Bussonetto

n